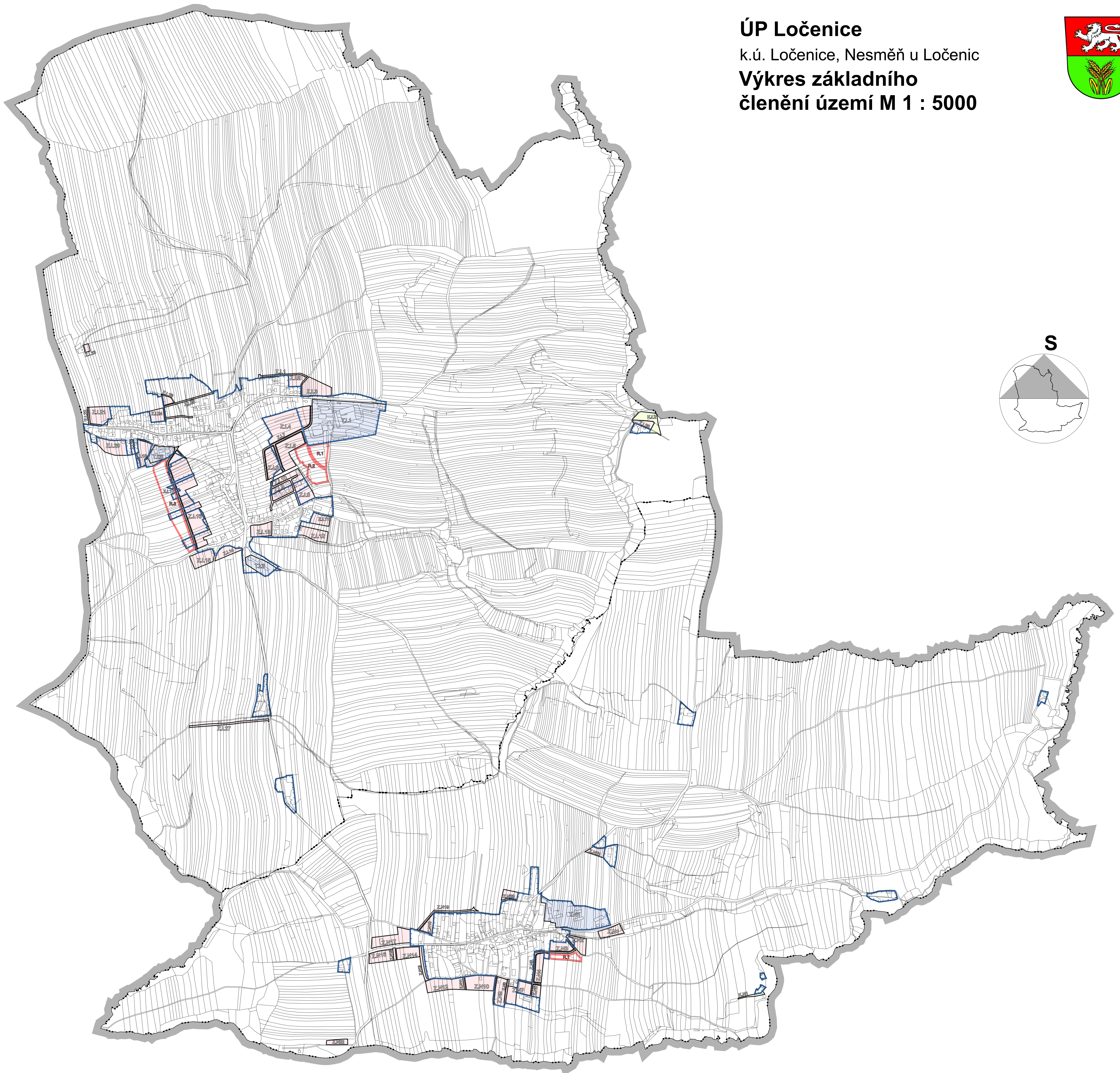
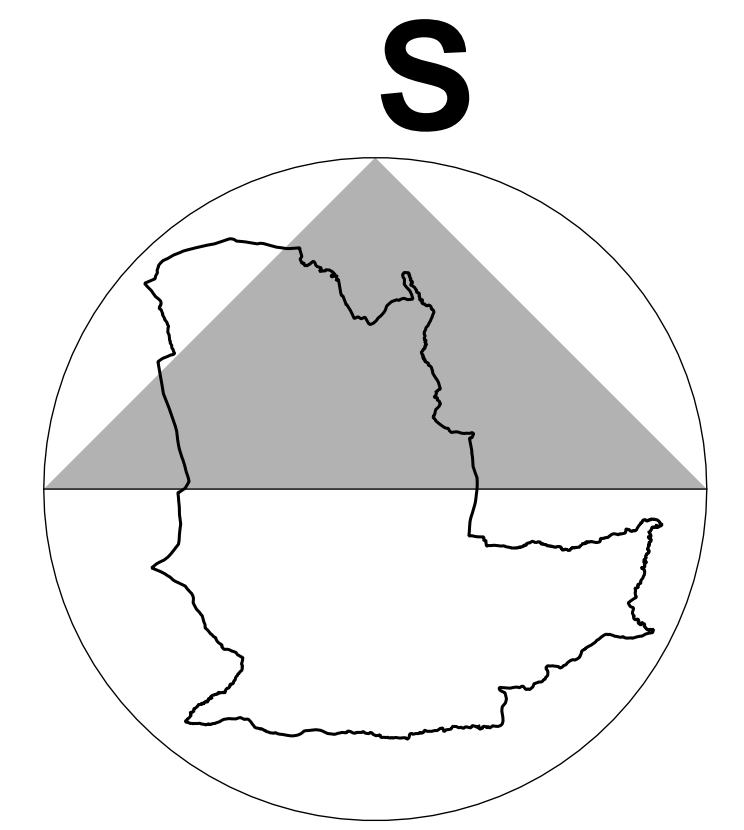



ÚP Ločenice

k.ú. Ločenice, Nesměň u Ločenic

Výkres základního členění území M 1 : 5000



LEGENDA	
	HRANICE A ZNAČENÍ
	HRANICE ŘEŠENÉHO ÚZEMÍ
	HRANICE KATASTRÁLNÍHO ÚZEMÍ
	HRANICE ZASTAVĚNÉHO ÚZEMÍ k 31.10.2022
	ZL1 ZASTAVITELNÉ PLOCHY
	ZL2 PLOCHY TRANSFORMAČNÍ
	ZL3 PLOCHY ZMĚN V KRAJINĚ
	R1 ÚZEMNÍ REZERVY

Opavění obecního povahy	Schváleno zastupitelstvem územní úřad	Účinnost od
Obec: Ločenice Ločenice 155 573 22 Ločenice	Jaroslav Břina Jaroslav Břina	17.02.2023
Přizvatel:	Ing. Marek Rogd vedoucí oddělení územního plánování	Podoba a rozloha
Zpracovatel:	Ing. Arch. Jan Štách ASKA Klokotská 105 39001 Tábor	Podoba a rozloha

ASKA - architektonické studio	
Klokotská 105, 390 01 Tábor, tel. 602 189 427	
ÚP Ločenice - úplné znění po změně č. 4	
autor	UPD
schválil	300/PS/1925
projektant	103/2023
oprávněný	103 23 406
vykreslil	103 23 406
VÝKRES ZÁKLADNÍHO ČLENĚNÍ ÚZEMÍ M 1 : 5000	
01	