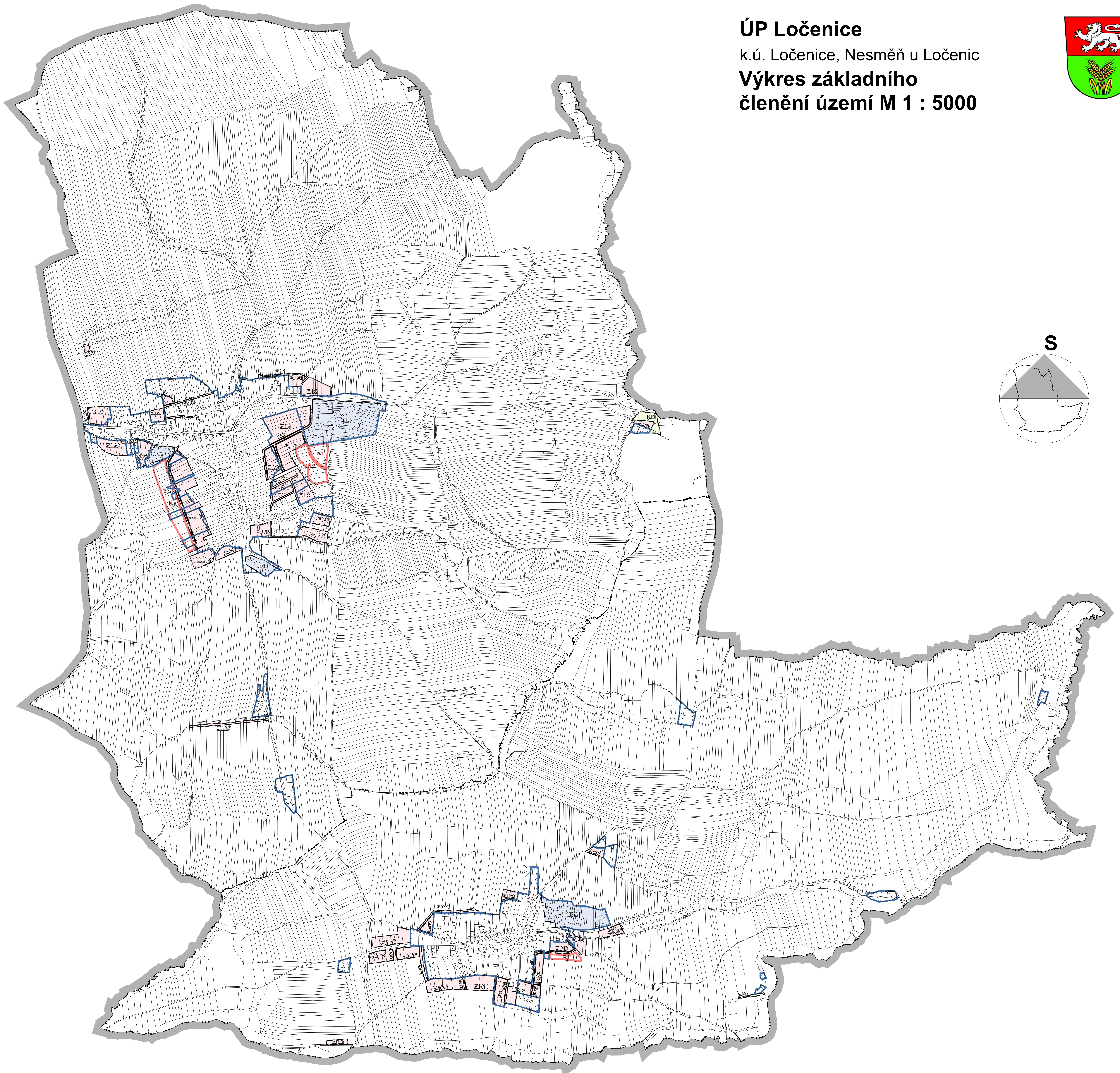
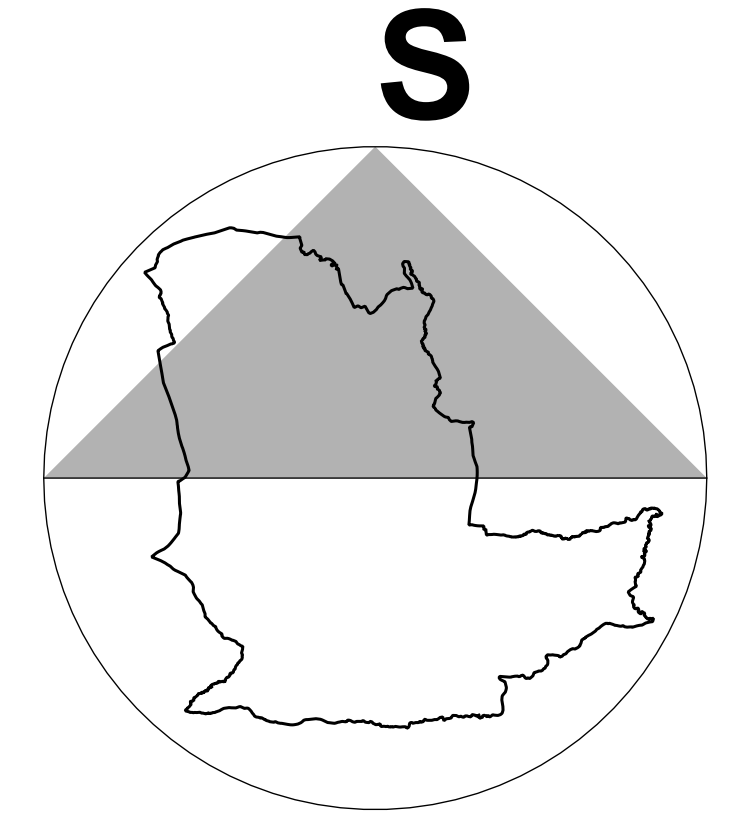



ÚP Ločenice

k.ú. Ločenice, Nesměň u Ločenic

Výkres základního členění území M 1 : 5000



LEGENDA	
HRANICE A ZNAČENÍ	
	HRANICE ŘEŠENÉHO ÚZEMÍ
	HRANICE KATASTRÁLNÍHO ÚZEMÍ
	HRANICE ZASTAVĚNÉHO ÚZEMÍ k 31.10.2022
	ZASTAVITELNÉ PLOCHY
	PLOCHY TRANSFORMAČNÍ
	PLOCHY ZMĚN V KRAJINĚ
	ÚZEMNÍ REZERVY

Opavření obecního povahy	Schváleno zastupitelstvem územní úřad	Účinnost od: 17.02.2023
Podávající orgán: Obec Ločenice Ločenic 155 573 22 Ločenice	Schváleno zastupitelstvem územní úřad Janaína Břina Janáková obce	Účinnost od: 17.02.2023
Přizvatel: MAG Trhové Světlé Zápisový název: 52 57401 Trhové Světlé	Ing. Marek Rogd vedoucí oddělení územního plánování	Podoba a rozloha
Zpracovatel: Architektonické studio ASKA Klokotská 105 39001 Tábor	Ing. Arch. Jan Štách ČKA 00256	Podoba a rozloha

ASKA - architektonické studio			
Klokotská 105, 390 01 Tábor, tel. 602 189 427			
UP Ločenice - změna č. 4			
číslo	název	datum	úroveň
001	Trhové Světlé	08.01.2023	ÚPD
002	GU Ločenice	08.01.2023	000/PS1/025
003	Ing. Arch. Jan Štách	11.02.2023	001/025/03
004	Ing. Bohušlav Jřinec	13.03.2023	001/025/04
VÝKRES ZÁKLADNÍHO ČLENĚNÍ ÚZEMÍ M 1 : 5000			
01			