







## LEGENDA :

### HRANICE A ZNAČENÍ

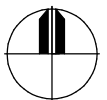
|   |                                |
|---|--------------------------------|
|  | HRANICE KATASTRÁLNÍHO ÚZEMÍ    |
|  | HRANICE A ČÍSLA POZEMKŮ DLE KN |
|  | HRANICE ŘEŠENÉHO ÚZEMÍ         |
|  | HRANICE ZASTAVĚNÉHO ÚZEMÍ      |
|  | PLOCHY ZMĚN                    |
|  | ZASTAVITELNÉ PLOCHY            |

### ZÁZNAM O ÚČINNOSTI :

vydává: ZASTUPITELSTVO OBCE LOČENICE  
datum nabytí účinnosti:  
pořizovatel: MĚSTSKÝ ÚŘAD TRHOVÉ SVINY  
- ODDĚLENÍ ÚZEMNÍHO PLÁNOVÁNÍ  
zástupce: ING. MAREK ROJDL

### ZPRACOVATEL :

**SOBIG s.r.o. - ING. ARCH. ZDENĚK URBANEC**  
Lannova třída 32, České Budějovice  
e-mail: urbanec@atelier-urbanec.cz, tel: 386 352 238



10 / 2021

### NÁZEV AKCE :

**ZMĚNA Č.2 ÚZEMNÍHO PLÁNU LOČENICE  
LOKALITA 2.a "PARNÝ", K.Ú. LOČENICE**

### VÝKRES :

**ZÁKLADNÍ ČLENĚNÍ ÚZEMÍ 1 : 2 000 č.v.: I / 2.1.**