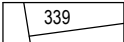







## LEGENDA:

### HRANICE A ZNAČENÍ

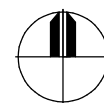
-  HRANICE KATASTRÁLNÍHO ÚZEMÍ
-  HRANICE A ČÍSLA POZEMKŮ DLE KN
-  HRANICE ŘEŠENÉHO ÚZEMÍ
-  PLOCHY ZMĚN
-  ZASTAVITELNÉ PLOCHY

### ZÁZNAM O ÚČINNOSTI:

vydává: ZASTUPITELSTVO OBCE LOČENICE  
 datum nabytí účinnosti:  
 pořizovatel: MĚSTSKÝ ÚŘAD TRHOVÉ SVINY  
 - ODDĚLENÍ ÚZEMNÍHO PLÁNOVÁNÍ  
 zástupce: ING. MAREK ROJDL

### ZPRACOVATEL:

**SOBIG s.r.o. - ING. ARCH. ZDENĚK URBANEC**  
 Lannova třída 32, České Budějovice  
 e-mail: urbanec@atelier-urbanec.cz, tel: 386 352 238



10 / 2021

### NÁZEV AKCE:

**ZMĚNA Č.2 ÚZEMNÍHO PLÁNU LOČENICE  
 LOKALITA 2.b "PADĚLKY", K.Ú. NESMĚŤ U LOČENIC**

### VÝKRES:

**ZÁKLADNÍ ČLENĚNÍ ÚZEMÍ 1 : 2 000 č.v.: I / 2.1.**