




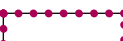


LEGENDA :

HRANICE A ZNAČENÍ

-  HRANICE KATASTRÁLNÍHO ÚZEMÍ
-  HRANICE A ČÍSLA POZEMKŮ DLE KN
-  HRANICE ŘEŠENÉHO ÚZEMÍ
-  HRANICE ZASTAVĚNÉHO ÚZEMÍ
-  PLOCHY ZMĚN
-  ZASTAVITELNÉ PLOCHY

ZÁZNAM O ÚČINNOSTI :

vydává: ZASTUPITELSTVO OBCE LOČENICE
 datum nabytí účinnosti:
 pořizovatel: MĚSTSKÝ ÚŘAD TRHOVÉ SVINY
 - ODDĚLENÍ ÚZEMNÍHO PLÁNOVÁNÍ
 zástupce: ING. MAREK ROJDL

ZPRACOVATEL :

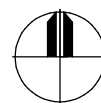
SOBIG s.r.o. - ING. ARCH. ZDENĚK URBANEC
 Lannova třída 32, České Budějovice
 e-mail: urbanec@atelier-urbanec.cz , tel: 386 352 238

NÁZEV AKCE :

**ZMĚNA Č.2 ÚZEMNÍHO PLÁNU LOČENICE
 LOKALITA 2.c "ČERTOVA HRÁZ", K.Ú. NESMĚŇ U LOČENIC**

VÝKRES :

ZÁKLADNÍ ČLENĚNÍ ÚZEMÍ 1 : 2 000 č.v.: I / 2.1.



10 / 2021