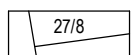














## LEGENDA:

### HRANICE A ZNAČENÍ

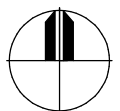
	HRANICE A ČÍSLA POZEMKŮ DLE KN
	HRANICE ŘEŠENÉHO ÚZEMÍ
	HRANICE ZASTAVĚNÉHO ÚZEMÍ
	PLOCHY ZMĚN
	ZASTAVITELNÉ PLOCHY

### PLOCHY S ROZDÍLNÝM ZPŮSOBEM VYUŽITÍ

stabiliz. plochy	plochy změn	
		PLOCHY PRO BYDLENÍ
		PLOCHY PRO BYDLENÍ VENKOVSKÉ
		PLOCHY SMÍŠENÉ OBYTNÉ, ÚZEMÍ MALÝCH SÍDEL
		PLOCHY DOPRAVNÍ INFRASTRUKTURY

ZPRACOVATEL:

**SOBIG s.r.o. - ING. ARCH. ZDENĚK URBANEC**  
Lannova třída 32, České Budějovice  
e-mail: urbanec@atelier-urbanec.cz, tel: 602 140 231



01 / 2023

### ZÁZNAM O ÚČINNOSTI:

vydává: ZASTUPITELSTVO OBCE LOČENICE  
datum nabytí účinnosti:  
pořizovatel: MĚSTSKÝ ÚŘAD TRHOVÉ SVINY  
- ODDĚLENÍ ÚZEMNÍHO PLÁNOVÁNÍ  
zástupce: ING. MAREK ROJDL

NÁZEV AKCE:

**ZMĚNA Č.3 ÚZEMNÍHO PLÁNU LOČENICE  
LOKALITA "U RYBNÍKU" (PLOCHY Z8, Z9, Z10) – K. Ú. LOČENICE**

VÝKRES:

**HLAVNÍ VÝKRES 1 : 2 000**

č.v.: **I / 2.2.**